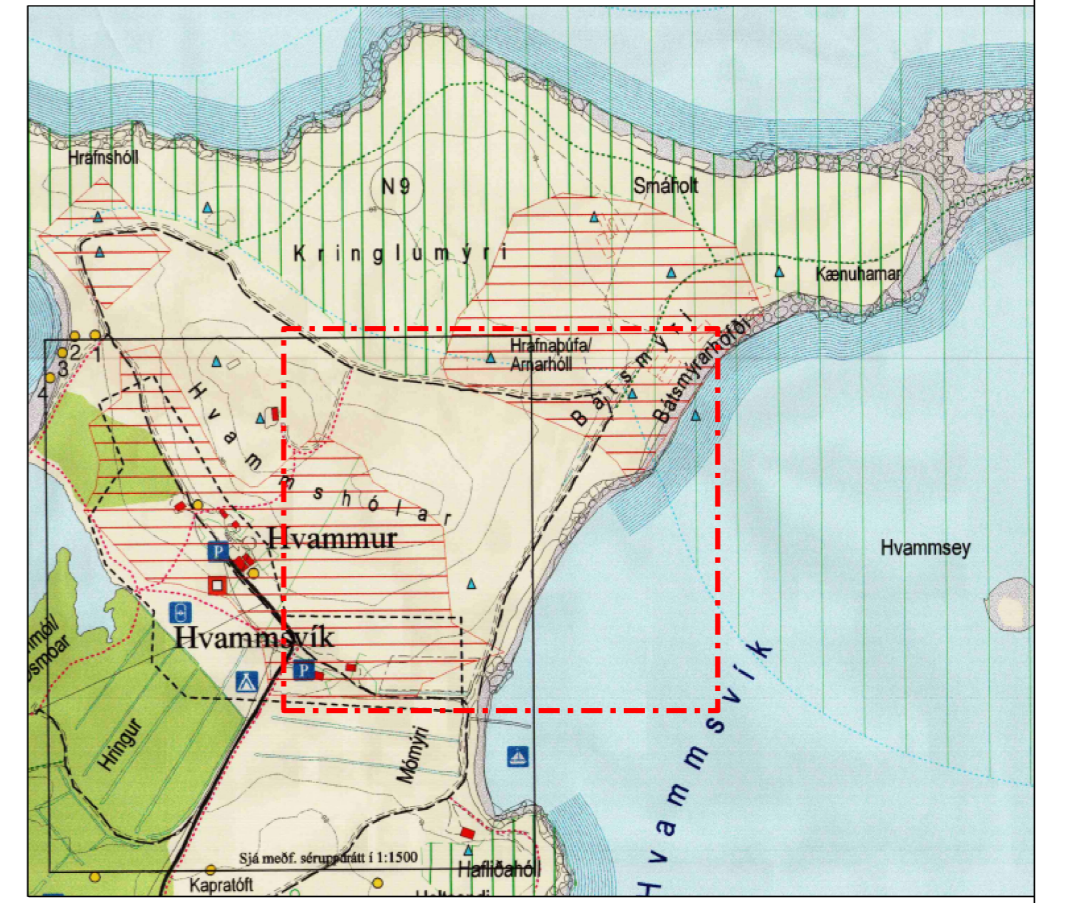


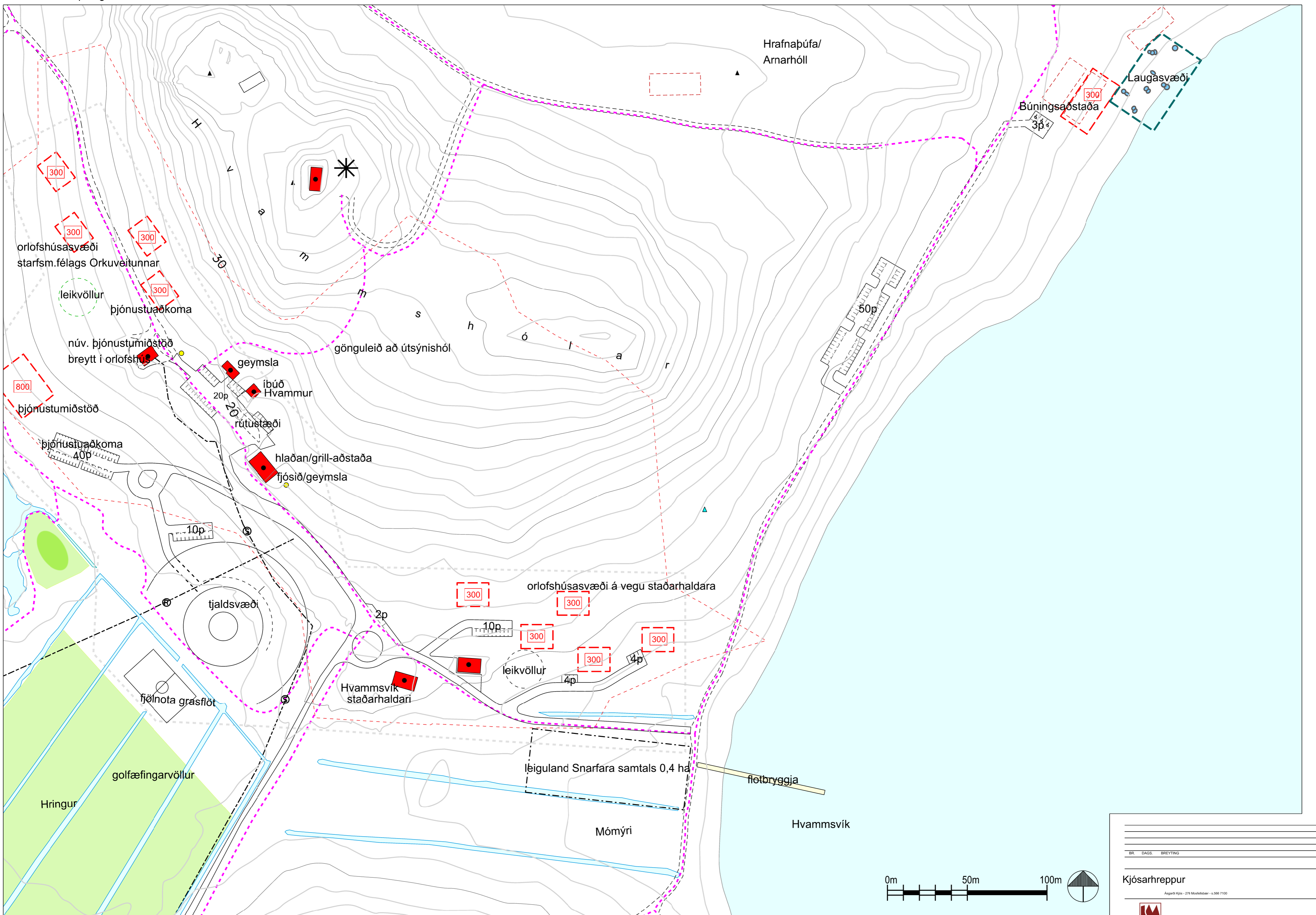
Gildandi deiliskipulag frá maí 2000. Kvarði 1:1500



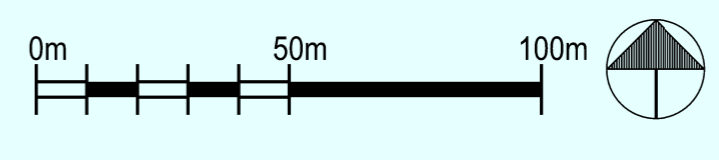
Gildandi deiliskipulag frá maí 2000 - yfirlitsuppráttur

SKÝRINGAR

- Aðalvegur
- - - Akfær stígur, vinnuvegur
- · - Megin gönguleiðir
- Golfbraut, golfteigur
- ⊙ Fjarskipti
- ⊕ Rafveita
- Forminjar
- Túnstæði af korti frá 1917, forminjasvæði } með fyrirvara um uppfærða fornleifaskráningu
- ▲ Stríðsmínjar
- Braggarústir
- Upplýsingaskilti
- Núverandi byggingar
- Fyrirhugaðar byggingar
- · - Svæðaafmörkun
- · - Mörk skipulagssvæðis
- · - Laugasvæði - staðsetning lauga leiðbeinandi
- A Leikvöllur
- B Bílastæði
- C Snúningshaus
- D Tjaldsvæði
- E Fjölnota grasflöt
- Byggingarreitur
- 300 Stærð byggingarreita m'



Tillaga að breytingu á deiliskipulagi í febrúar 2020. Kvarði 1:1500.



Kjósarheppur

Landmötun

HVAMMUR - HVAMMSVÍK  
TILLAGA AÐ BREYTINGU Á DEILISKIPULAGI

DEILISKIPULAG - SKÝRINGARUPPRÁTTUR

KVARÐI 1:1500, A1

1656-DU1352A

002